






### Legende

Biotoptypen gemäß Handlungsempfehlung zur Bewertung und Bilanzierung von Eingriffen im Freistaat Sachsen (SMUL 2003, Fassung 2009)

- Siedlung, Infrastruktur, Grünflächen**
  - 11.02.300 Landwirtschaftlicher Betriebsstandort (ehem. LPG) mit Lagerplatz, Aufschüttung und Altablagerungen, teilweise Vegetationsdeckung
  - 11.04.400 sonstige versiegelte Plätze (Stallgebäude des landwirtschaftlichen Betriebsstandortes)
- Baumgruppen, Hecken, Gebüsche**
  - 02.02.400 Baumgruppe
  - 02.02.430 Einzelbaum, Solitär
- Eingriffsflächen**
  - FE1 Beseitigung von Gehölzen auf Lagerplatz
- Sonstige Angaben**
  - Grenze des räumlichen Geltungsbereichs
  - 92/1 Flurstücksgrenze mit Flurstücksnummern
  - Oberstrahwalde Gemarkungsgrenze mit Gemarkungsname
  - aktueller Gebäudebestand
- Kompensations- / Erhaltungsmaßnahmen**
  - E1 private Grünflächen (Erhalt des Grünbestandes einschließlich Gehölzen)
  - private Grünflächen Anpflanzung von Sträuchern als Ersatz des beseitigten Gehölzbestandes in Ergänzung des verbliebenen Gehölzbestandes in den Randbereichen des Lagerplatzes
  - M2 Rückbau der Stallgebäude mit Flächenentsiegelung (bereits erfolgt nach 2014)

 <b>Stadt Herrnhut</b>			
			
 Ingenieurbüro für Tiefbau, Wasserwirtschaft und Umweltfragen, Ostsachsen GmbH <small>Kleine Konsulstraße 3-5, 02826 Görlitz, Tel. 0 35 81 / 47 37-0, Fax 0 35 81 / 47 37 12, E-mail: info@ibos-goerlitz.de</small>			
Vorhabenname: 200660L Dedek Ded Bordihn	Maßnahme: <b>Vorhabenbezogener Bebauungsplan          "Lagerplatz Schuck Bau"</b>	Unterlage: <b>Biotoptypen (Stand 2013)          Eingriffsflächen / Kompensation</b>	Datum: 19.10.2023 Koordinatenreferenzsystem: ETRS89/ UTM33 Höhenreferenzsystem: m Form: A4
Schutzvermerk DIN 34-1-D Die Weitergabe sowie Vervielfältigung dieser Unterlage, Verwertung und Mitteilung des Inhaltes sind nicht gestattet, soweit nicht ausdrücklich zugestanden.		IBOS GmbH nr.74 (9704584), A-99999999	