




### Legende

Biotoptypen gemäß Handlungsempfehlung zur Bewertung und Bilanzierung von Eingriffen im Freistaat Sachsen (SMUL 2003, Fassung 2009)

- Siedlung, Infrastruktur, Grünflächen**
  - 11.02.300 Landwirtschaftlicher Betriebsstandort (ehem. LPG) mit Lagerplatz, Aufschüttung und Altablagerungen, teilweise Vegetationsdeckung
  - 11.04.400 sonstige versiegelte Plätze (Stallgebäude des landwirtschaftlichen Betriebsstandortes)
- Baumgruppen, Hecken, Gebüsche**
  - 02.02.400 Baumgruppe
  - 02.02.430 Einzelbaum, Solitär
- Eingriffsflächen**
  - FE1 Beseitigung von Gehölzen auf Lagerplatz
- Sonstige Angaben**
  - Grenze des räumlichen Geltungsbereichs
  - 92/1 Flurstücksgrenze mit Flurstücksnummern
  - Oberstrahwalde Gemarkungsgrenze mit Gemarkungsname
  - aktueller Gebäudebestand
- Kompensations- / Erhaltungsmaßnahmen**
  - E1 private Grünflächen (Erhalt des Grünbestandes einschließlich Gehölzen)
  - private Grünflächen Anpflanzung von Sträuchern als Ersatz des beseitigten Gehölzbestandes in Ergänzung des verbliebenen Gehölzbestandes in den Randbereichen des Lagerplatzes
  - M2 Rückbau der Stallgebäude mit Flächenentsiegelung (bereits erfolgt nach 2014)

 <b>Stadt Herrnhut</b>				
				
 <b>IBOS</b>		<small>Ingenieurbüro für Tiefbau, Wasserwirtschaft und Umweltfragen, Ostsachsen GmbH</small> <small>Kleine Konsulstraße 3-5, 02826 Görlitz, Tel. 0 35 81 / 47 37-0, Fax 0 35 81 / 47 37 12, E-mail: info@ibos-goerlitz.de</small>		
Vorhabenname:	<b>Vorhabenbezogener Bebauungsplan "Lagerplatz Schuck Bau"</b>			
Projekt-Nr.:	200660L		Datum:	19.10.2023
Bauwerk:	Dedek		Koordinatenreferenzsystem:	ETRS89/ UTM33
Bauherr:	Ded		Maststab:	1:500
Bauherr:	Bordihn		Mästab:	m
<b>Schutzvermerk DIN 34-1-D</b> Die Weitergabe sowie Vervielfältigung dieser Unterlage, Verwertung und Mitteilung des Inhaltes sind nicht gestattet, soweit nicht ausdrücklich zugestanden.				